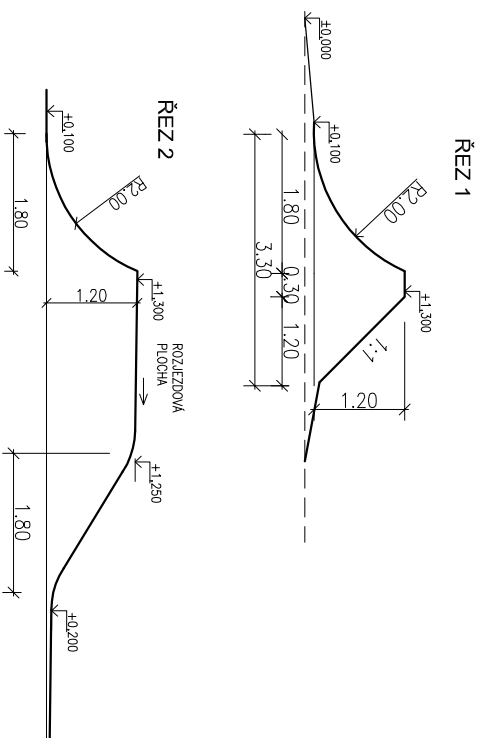


KLOPENÉ ZATÁČKY - REZY

1:100



S
I

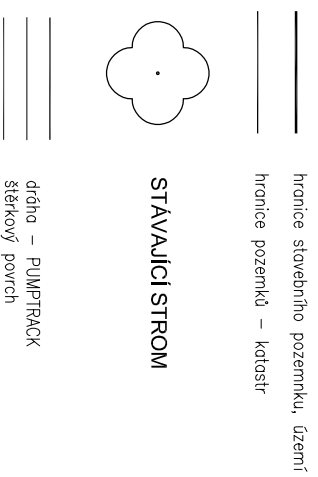
PUMPTRACK

SROVNANÁ ZEMNÍ PĚLAN

relativní rovina pumptracku 215,70 m.n.m = ±0,000
výškový systém - BPV/
soudňovací systém S - JTSK

LEGENDA

282,00 R.T. - ROSTLÝ TERÉN
±0,200 U.T. - UPRAVENÝ TERÉN
+0,200 U.T. - UPRAVENÝ TERÉN - DRAHA



POPIS:

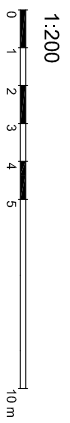
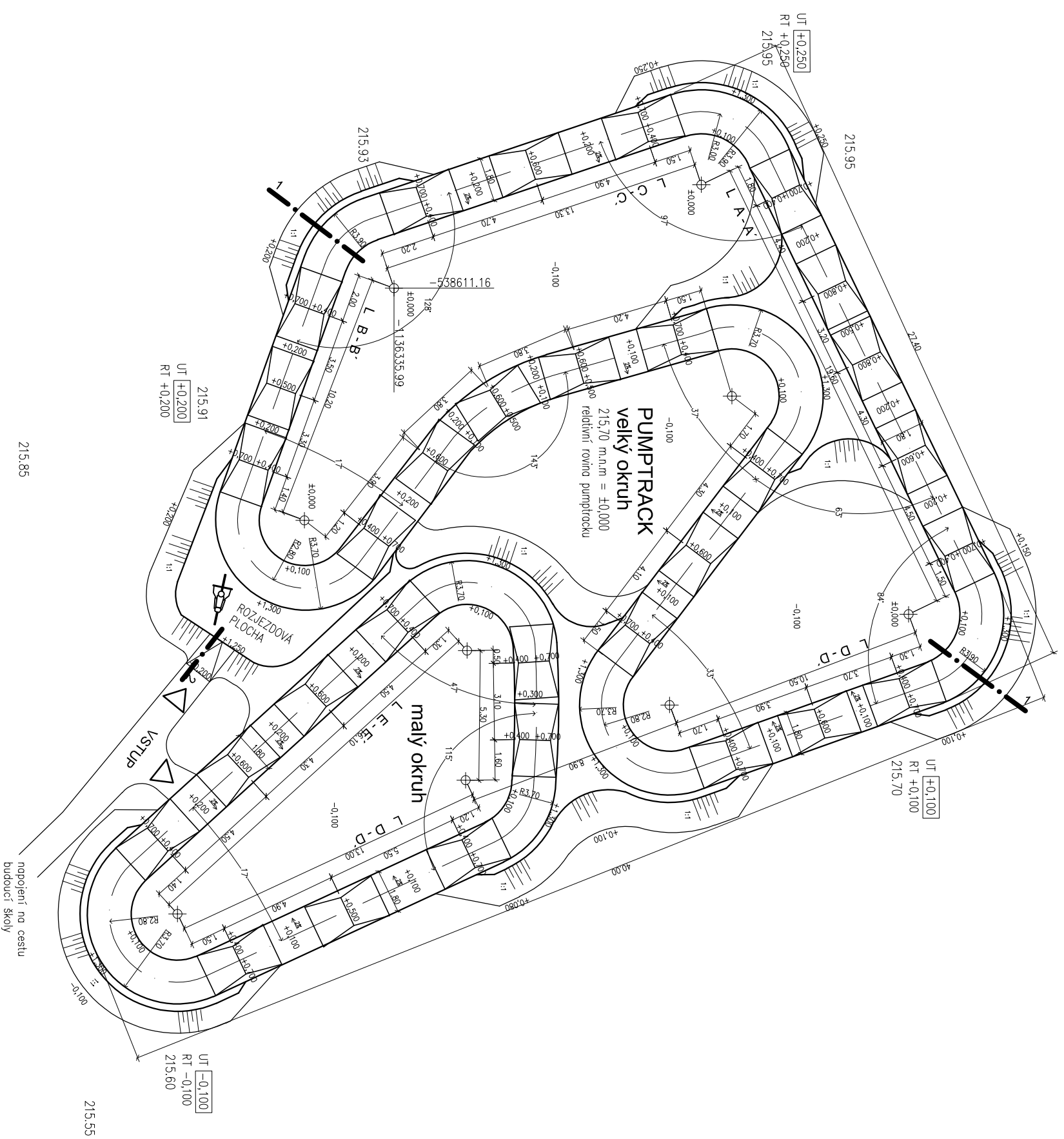
PUMPTRACK parametry

VELKÝ OKRUH

velikost okruhu - 44x28m
délka dráhy - 118m
počet klopenek, zatáček - 9, počet vln - 22
výška vln - 0,4m-0,6m, klopenky do 1,2m
šířka dráhy 1,8m

MALÝ OKRUH

velikost okruhu - 24x13m
délka dráhy - 52m
počet klopenek, zatáček 3, počet vln - 9
výška vln - 0,4m, klopenky do 1,0m
šířka dráhy 1,8m
délka celkem - 170m



Název:
PUMPTRACK ROKYTнице
kat. uz. Rokytнице u Přerova parc.č. 68/5
Stavebník:
Obec Rokytнице

projektant:
ing. Josef Dytrch
výpracoval:
ing. Michal Severa

datum:
01/2021
mřítko:
1:200
1:100

výkres:
půdorys a řezy
PUMPTRACKU

č.výkr.
1